PLU

PLAN LOCAL D'URBANISME

Dossier d'Approbation

4-2

Plan de Zonage

Commune de Robion

Projet arrêté par délibération du Conseil Municipal du :

Approuvé par délibération du Conseil Municipal du :

Révisions Modifications

Mises à jour du document

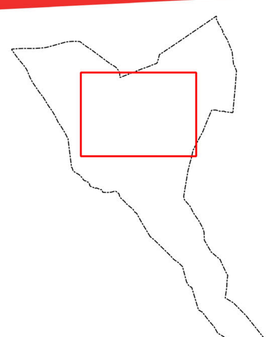

G2C Territoires - 2 avenue Madeleine Bonnaud - Parc d'activités Point Rencontre - 13770 Venelles

LEGENDE

Zone

1 - Préservation du patrimoine naturel et écologique

1.1 - Patrimoine vert remarquable

- Arbre isolé remarquable
- Alignement d'arbres remarquable
- Espace vert à protéger

1.2 - Espaces boisés classés (EBC)

- Massif boisés
- Alignement d'arbres

1.3 - Corridor écologique

- L151-23 : Espace Vert à Protéger
- Zone Non Aedificandi
- Orientations d Aménagement et de Programmation
- Emplacements réservés
- Emplacement réservé mixité sociale
- Espace boisé classé
- Corridor écologique

2 - Réserves foncières

- Voie Verte : reconversion de la voie ferrée en cheminement pour les modes actifs
- Emplacements réservés : création de voirie ou cheminements doux
- Zone Non Aedificandi
- Emplacements réservés
- Emplacement réservé mixité sociale

3 - Sites de projet d'extension urbaine

- Orientations d'Aménagement et de Programmation (OAP)

4- Risque Inondation

- Secteur soumis aux aléas inondations

Sources :
Origine DGFiP Cadastre © Droits de l'Etat réservés ® 2015
G2C Territoires
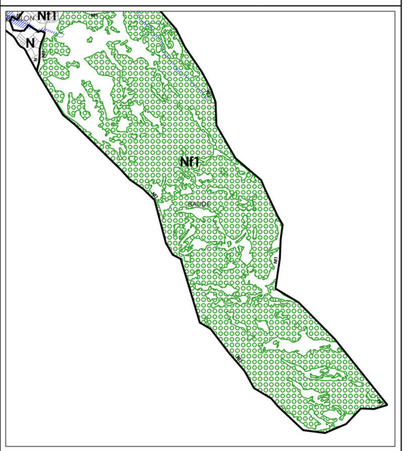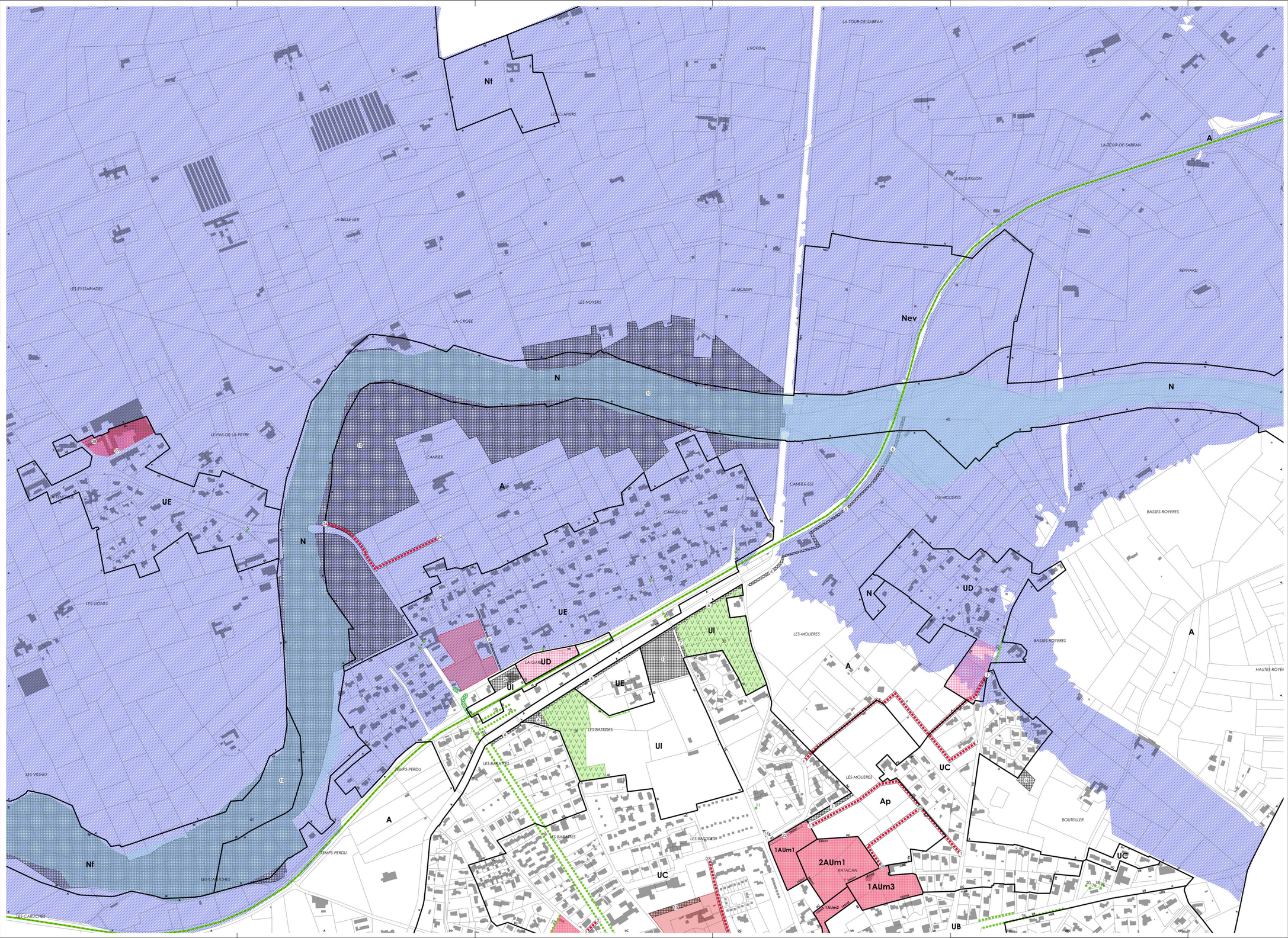
ECHELLE 1:2 500