

# ROBION



DEPARTEMENT DE VAUCLUSE



**SOLiHA** HABITAT  
ET TERRITOIRES  
84  
SOLIDAIRES POUR L'HABITAT

Conçu par	COMMUNE
Dressé par	SOLiHA84
P.MARBAT	Directeur
JB.PORHEL	Responsable pôle Urbanisme

PIECE N° **2**


## Plan Local d'Urbanisme

-  
Modification n° 1

-  
Extraits de zonage

15/01/2021

## LEGENDE



Zone

1 - Préservation du patrimoine naturel et écologique

1.1 - Patrimoine vert remarquable



Arbre isolé remarquable



Alignement d'arbres remarquable



Espace vert à protéger

1.2 - Espaces boisés classés (EBC)



Massif boisés



Alignement d'arbres


1.3 - Corridor écologique



L151-23 : Espace Vert à Protéger




Zone Non Aedificandi



Orientations d'Aménagement et de Programmation



Emplacements réservés



Emplacement réservé mixité sociale



Espace boisé classé



Corridor écologique

2 - Réserves foncières




Voie Verte : reconversion de la voie ferrée en cheminement pour les modes actifs



Emplacements réservés : création de voirie ou cheminements doux



Zone Non Aedificandi



Emplacements réservés



Emplacement réservé mixité sociale

3 - Sites de projet d'extension urbaine



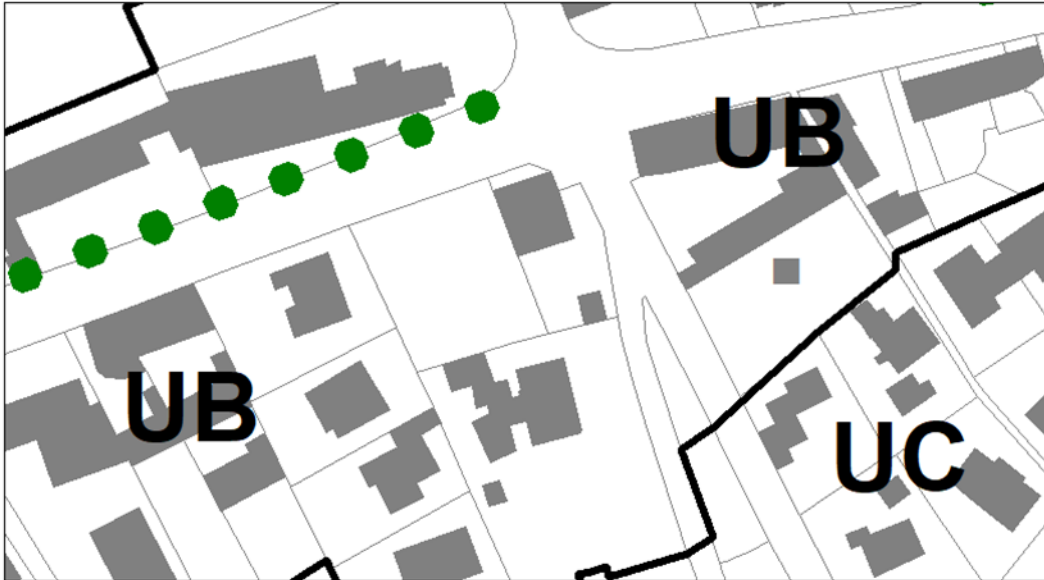
Orientations d'Aménagement et de Programmation (OAP)

4- Risque Inondation



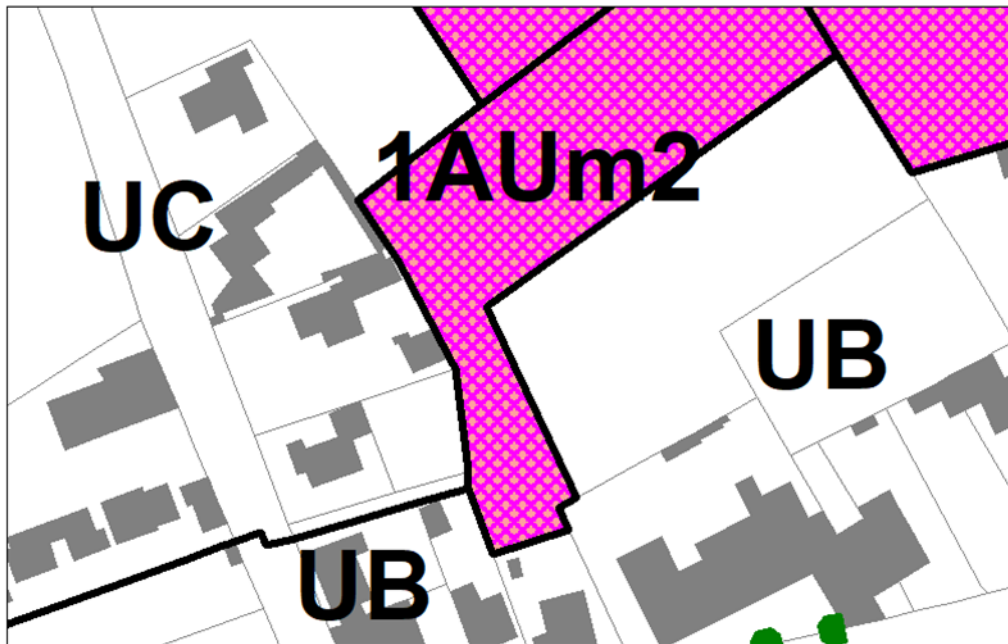
Secteur soumis aux aléas inondations

- 1. Suppression de l'emplacement réservé n°12



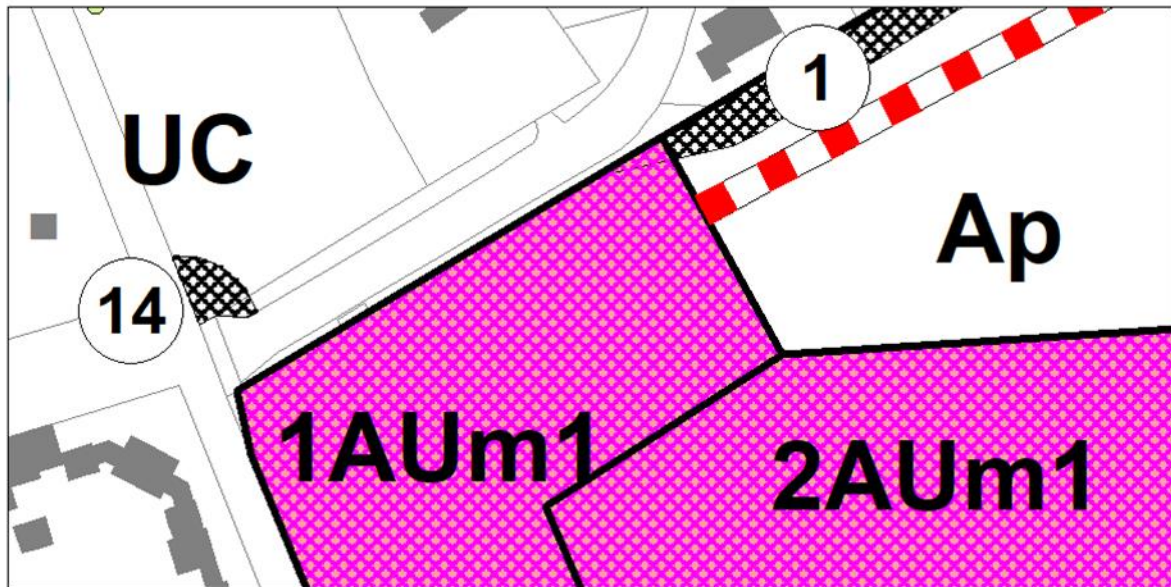
Echelle : 1/1500

- 2. Suppression de l'emplacement réservé n°21



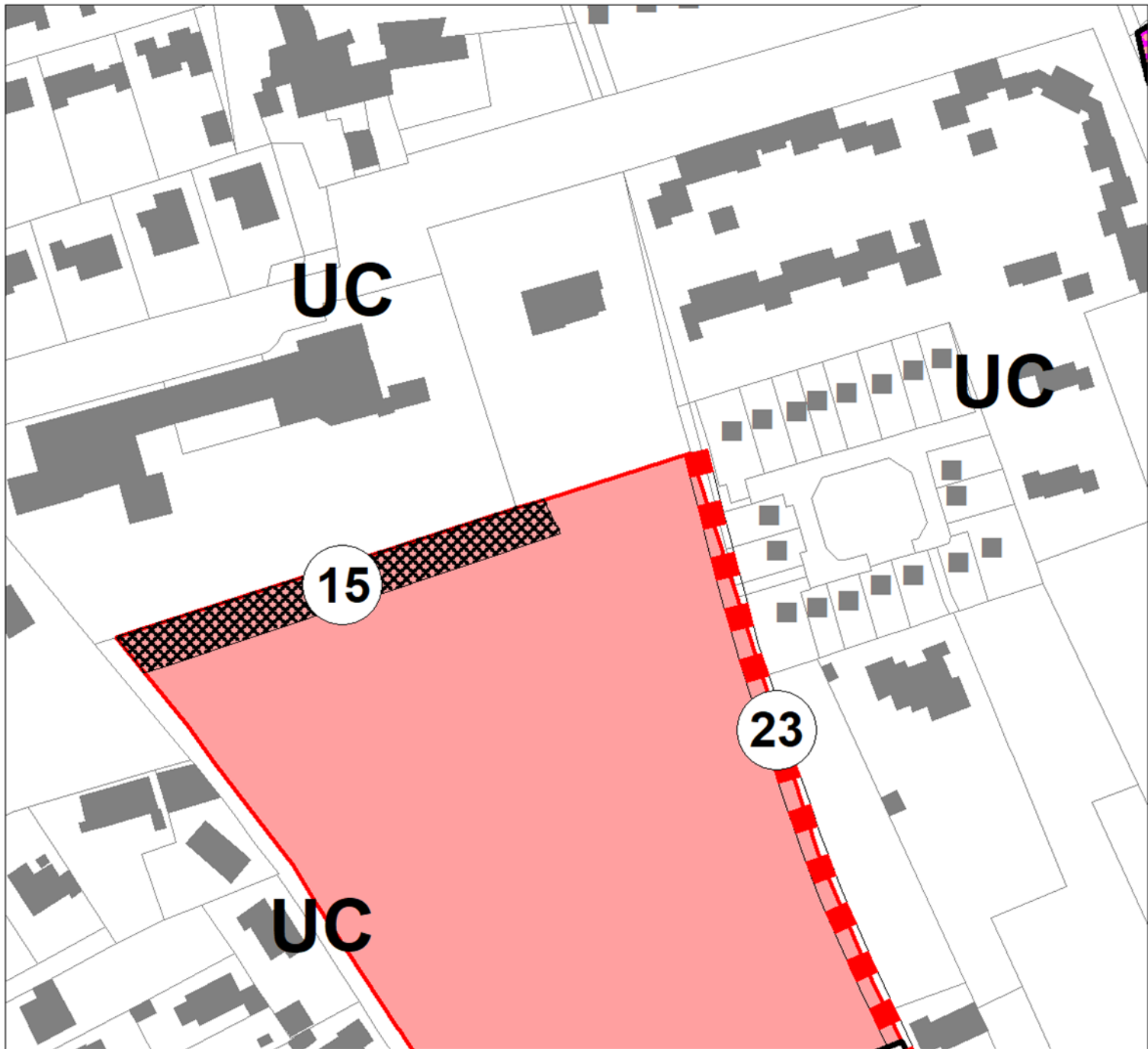
Echelle : 1/1500

- 3. Suppression de l'emplacement réservé n°22



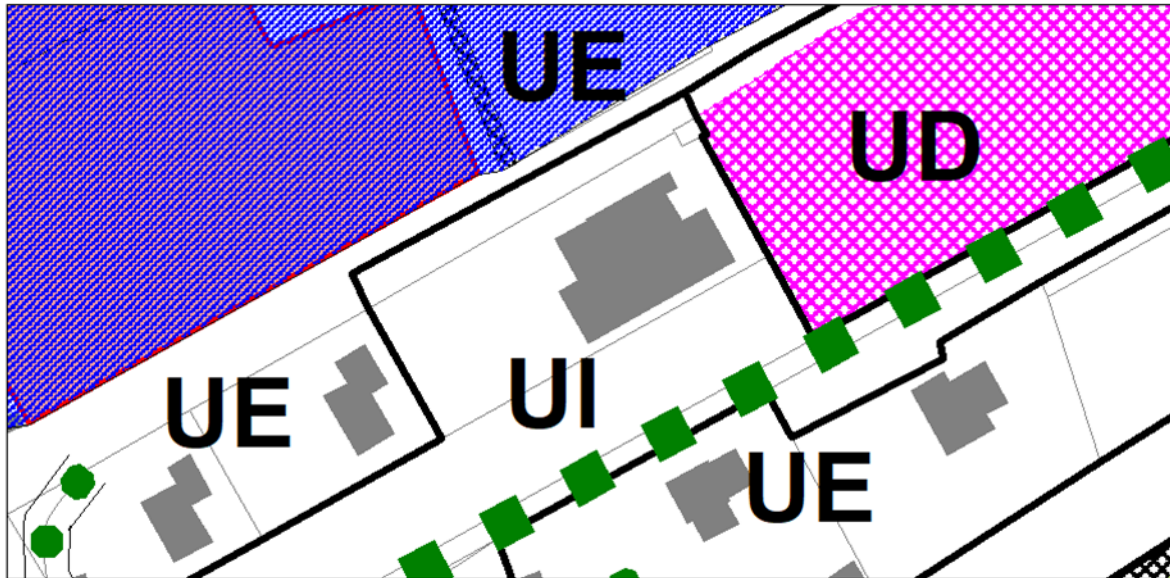
Echelle : 1/1500

- 4. Suppression de la partie nord de l'emplacement réservé n°23



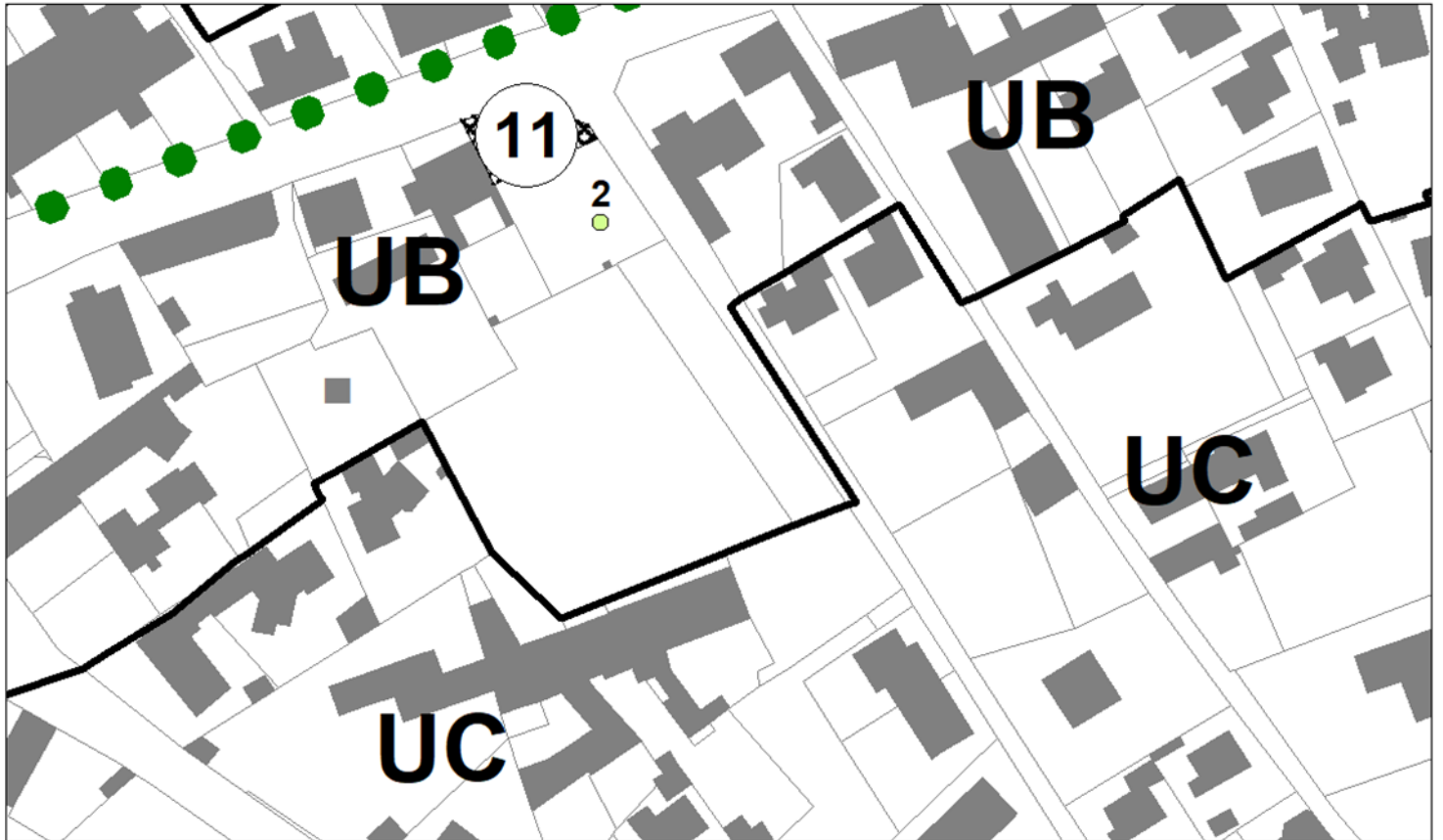
**Echelle : 1/1500**

- 5. Suppression de l'emplacement réservé n°26



**Echelle : 1/1500**

- 6. Intégrer les parcelles BA87 et BA88 en zone UB



Echelle : 1/1500